

**PARC RÉGIONAL DES APPALACHES  
MONTAGNE GRANDE COULÉE**

Sentier des Orignaux (sentier 7) - 17 km  
 Sentier des Versants (sentier 19) - 6 km  
 Sentier le Lien (sentier 20) - 120 m  
 Sentier le Raccourci (sentier 21) - 600 m  
 Sentier le Serpentin (sentier 22) - 1 km  
 Sentier 24 - 2,5 km



Camp de base  
(altitude 500m)



Km 0

Km 1

Km 2

Km 3

Km 1

Km 4

Sommet Grande Coulée  
853 mètres












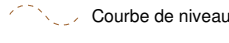
Km 2

Km 3

Km 5

Km 6

Km 4

-  Abri
-  Camp de base/centre de plein air
-  Information
-  Passerelle
-  Point de vue
-  Pont
-  Refuge
-  Stationnement
-  Tarif
-  Pédestre
-  Raquette
-  Courbe de niveau

Refuge  
Mi-montagne

Refuge du  
Sommet

