












-  Camp de base/Centre de plein air
-  Information
-  Passerelle
-  Point de vue
-  Pont
-  Refuge
-  Stationnement
-  Tarif
-  Pédestre
-  Raquette
-  Courbe de niveau

**PARC RÉGIONAL DES APPALACHES**  
**SENTIERS PÉDESTRES DE SAINT-FABIEN**

*Sentier du lac Talon (sentier 1) - 6 km*  
*Sentier de l'Érablière (sentier 2) - 2 km*  
*Sentier des Chutes du ruisseau des Cèdres (sentier 3) - 3,5 km*  
*Sentier Sentier les Paroïs (sentier 8) - 2,5 km*