





































































TABLEAU DES SENTIERS

Sentiers	Nombre de km (aller)	Niveau de difficulté	Points d'intérêt	Niveau d'intérêt	Activité
Secteur Cascades de la Loutre					
Les Cascades de la Loutre	2	Facile	Rivière, passerelles, cascades et pêche	***	 
Secteur Montagne Grande Coulée					
Sentier des Orignaux 7	16	Difficile	Rivière, vue panoramique, lac, érablière, eskers, milieux humides, cascades	***	 
Sentier Les Fantômes 19	3	Difficile	Vue panoramique, arbres givrés	***	 
Sentier Les Abris sous roches 20	1	Très difficile	Abris sous roches, vue panoramique	*	
Sentier Le Lien 21	2	Modéré	Percées visuelles	*	
Sentier Le Serpentin 22	1	Difficile	Sentier sinueux, rochers, vue panoramique	***	 
Sentier Le Retour 24	2	Modéré	Percées visuelles, érablière	***	
Sentier Les Eskers 27	4	Modéré	Eskers, ruisseaux, érablières, vieilles forêts, cascades	***	 
Secteur Sentiers de Saint-Fabien-de-Panet					
Sentier du lac Talon 1	10	Modéré	Lac, tourbières, ruisseaux, rochers, cédrières	***	 
Sentier Les Parois 8	2,5	Difficile	Parois rocheuses	***	 
Sentier de L'Érablière 2	2	Difficile	Point de vue sur le lac Talon, érablière	***	 
Sentier Les Cabourons 25	0,8	Très difficile	Percées visuelles, rochers	***	 
Sentier des Chutes du ruisseau des Cèdres 3	3,5	Modéré	Chutes à paliers et ruisseau, passerelles, vieille forêt	****	 
Sentier Le Parcours des Caps 28	4	Difficile	Caps rocheux, vieilles forêts, percées visuelles	****	 
Sentier du Petit lac des Vases 4	4	Facile	Érablière, milieu humide, sarracénie pourpre, lac	**	 
Sentier des Chutes de la Devost 5	2,5	Modéré	Chutes, eskers, passerelles, percées visuelles	***	 
Sentier Le Portage 6	2,5	Modéré	Passerelles, rivière, bloc erratique, cascades	***	 
Sentier Le Pêcheur 26	2	Facile	Accès à la rivière Noire Nord-Ouest	*	 
Secteur Lac Carré					
Sentier Les Collines 9	3,5	Facile	Lac et passerelle	**	
Secteur Mont Sugar Loaf					
Sentier du Pont brûlé 10	6	Difficile	Passerelle, esker, rivière, percées visuelles	***	 
Sentier Les Castors 14	6	Modéré	Barrage de castors, percées visuelles, passerelle, chutes	***	 
Sentier du Garde-feu 11	3	Difficile	Sommet du mont Sugar Loaf, panoramas, passerelle	****	 
Sentier Le Raccourci 23	1	Modéré	Érablière, percées visuelles	**	 
Sentier Le Beauregard 12	6,5	Facile	Rivière, passerelles, abri de jour	***	 
Sentier Le Défricheur	9 (boucle)	Facile	Tourbières, rivière Noire Nord-Ouest, cédrière	***	 
Secteur Tourbières de Saint-Just-de-Bretenières					
Sentier Le Petit Maine 18	15,5	Facile	Rivières, tourbières, passerelles	***	 
Sentier Le Trappeur 15	4	Facile	Pessière, abri de jour, ruisseaux, sentier cyclable	***	  
Sentier Le Frontalier 16	4	Facile	Borne frontalrière, cédrière, sentier cyclable	***	  
Sentier des Tourbières 17	5	Facile	Belvédère, tourbières, sarracénie pourpre, sentier cyclable, trottoir de 1 km	***	  
Secteur Jardin des Gélinittes (hiver seulement)					
Sentier Le Merisier 44	5	Facile	Lac, vieille forêt, milieux humides, belvédère	***	
Sentier Le Bûché 46	5	Facile	Milieux humides, vieille forêt	**	
Sentier Le Geai Gris 48	4	Facile	Plantation dégagée	**	
Secteur Lac-Frontière					
Sentier de la Montagne du Lac	3	Facile	Érablière, ruisseau	**	  

LÉGENDE

	Randonnée pédestre	* Sentier intéressant
	Randonnée hivernale	** Sentier très intéressant
	Raquette	*** Sentier très intéressant avec un point d'intérêt particulier
	Trotinette des neiges	**** Sentier très intéressant avec un point d'intérêt exceptionnel
	Vélo	

LOCATION D'ÉQUIPEMENT

Bureau d'accueil de Sainte-Lucie-de-Beauregard

TARIF

(taxes en sus)



BÂTONS DE RANDONNÉE

7 \$ / jour



CEINTURE ET LONGE
POUR CANI-RANDONNÉE

15 \$ / jour