






# - TABLEAU DES sentiers -

SENTIERS	Nombre de km (aller)	Niveau de difficulté	Points d'intérêt	Niveau d'intérêt	Activités
SECTEUR CASCADES-DE-LA-LOUTRE					
Sentier Le Gros-Rocher	2,6	Facile	Rivière, passerelle	**	
Sentier Les Cascades-de-la-Loutre	1,5	Facile	Rivière, passerelles, cascades et pêche	***	
SECTEUR MONTAGNE-GRANDE-COULÉE					
Sentier des Orignaux 7	16	Difficile	Rivière, vue panoramique, lac, érablière, eskers, milieux humides, cascades	***	 
Sentier Les Fantômes 19	2,7	Difficile	Vue panoramique, arbres givrés	***	 
Sentier Le Serpentin 22	0,9	Difficile	Sentier sinueux, rochers, vue panoramique	***	 
Sentier Les Eskers 27	3,6	Modéré	Eskers, ruisseaux, érablières, vieilles forêts, cascades	***	 
SECTEUR SENTIERS DE SAINT-FABIEN-DE-PANET					
Sentier du lac-Talon 1	9,6	Modéré	Lac, tourbières, ruisseaux, rochers, cédrières	***	 
Sentier Les Parois 8	2,9	Difficile	Parois rocheuses	***	 
Sentier de L'Érablière 2	2,6	Difficile	Point de vue sur le lac Talon, érablière	***	 
Sentier Les Cabourons 25	0,8	Très difficile	Percées visuelles, rochers	***	 
Sentier des Chutes-du-ruisseau-des-Cèdres 3	4,2	Modéré	Chutes à paliers et ruisseau, passerelles, vieille forêt	****	 
Sentier Le Parcours-des-Caps 28	5	Difficile	Caps rocheux, vieilles forêts, percées visuelles	****	 
Sentier du Petit-lac-des-Vases 4	4	Facile	Érablière, milieu humide, sarracénie pourpre, lac	**	 
Sentier des Chutes-de-la-Devost 5	2,5	Modéré	Chutes, eskers, passerelles, percées visuelles	***	 
Sentier Le Portage 6	2,8	Modéré	Passerelles, rivière, bloc erratique, cascades	***	 
Sentier Le Pêcheur 26	2	Facile	Accès à la rivière Noire Nord-Ouest	*	 
SECTEUR LAC-CARRÉ					
Sentier Les Collines 9	3,4	Facile	Lac et passerelle	**	
SECTEUR MONT-SUGAR LOAF					
Sentier du Pont-brûlé 10	7	Difficile	Passerelle, esker, rivière, percées visuelles	***	 
Sentier Les Castors 14	6,9	Modéré	Barrage de castors, percées visuelles, passerelle, chutes	***	 
Sentier du Garde-feu 11	3,7	Difficile	Sommet du mont Sugar Loaf, panoramas, passerelle	****	 
Sentier Le Beauregard 12	7,4	Facile	Rivière, passerelles, abri de jour	***	 
Sentier Le Défricheur	7,5 (boucle)	Facile	Tourbières, rivière Noire Nord-Ouest, cédrière	***	  
SECTEUR TOURBIÈRES DE SAINT-JUST-DE-BRETENIÈRES					
Sentier Le Petit-Maine 18	0,9	Facile	Rivières, passerelles	**	
Sentier Le Trappeur 15	4,2	Facile	Pessière, abri de jour, ruisseaux, sentier cyclable	***	  
Sentier Le Frontalier 16	3,8	Facile	Borne frontalière, cédrière, sentier cyclable	***	  
Sentier des Tourbières 17	4,5	Facile	Belvédère, tourbières, sarracénie pourpre, sentier cyclable, trottoir de 1 km	***	  
SECTEUR SENTIERS DE L'INCONNU (HIVER SEULEMENT)					
Sentier Le Merisier 44	4,7	Facile	Lac, vieille forêt, milieux humides, belvédère	***	
Sentier Le Bûché 46	5,7	Facile	Milieux humides, vieille forêt	**	
Sentier Le Geai-Gris 48	4,3	Facile	Plantation dégagée	**	
SECTEUR LAC-FRONTIÈRE					
Sentier de la Montagne-du-Lac	1,8	Facile	Érablière, ruisseau	**	 

LÉGENDE		
	Randonnée pédestre	* Sentier intéressant
	Randonnée hivernale	** Sentier très intéressant
	Raquette	*** Sentier très intéressant avec un point d'intérêt particulier
	Trottinette des neiges	**** Sentier très intéressant avec un point d'intérêt exceptionnel
	Vélo ou Fatbike	

Soyez un randonneur conscientisé, achetez votre accès ici ! 

